

**INFORME DE REVISION DE SENDEROS EN ESPACIOS PROTEGIDOS de B. Saliencia
PRINCIPADO DE ASTURIAS**

INFORME de REVISION del SENDERO

FICHA DEL SENDERO: BRAÑAS DE SALIENCIA

Nombre del Sendero: BRAÑAS DE SALIENCIA Nº y Data del Sendero: PR.AS 12 Concejo donde se desarrolla SOMIEDO Localidad de Inicio: Arbeyales <hr/> Fecha visita del Técnico evaluador: 16 de julio del 2004

DATOS DEL SENDERO

Localización del Inicio del Sendero: Arbeyales Final del Sendero: Saliencia Distancia: 8 Km. Tiempo del recorrido: 3, 15 (desfasado) Señalización: Sí
--

OBSERVACIONES GENERALES

Estado de conservación del Sendero: Recorrido: Bien Señalización vertical: Escasa Señalización con pintura: Realizada de nuevo Topo guía: Sí

CONSIDERACIONES SOBRE LA INSPECCION

SE REALIZÓ LA INSPECCIÓN, DE CUYA CONSECUENCIA SE TIENE COMO HERRAMIENTAS DE EVALUACIÓN LA DOCUMENTACION ADJUNTA A ESTE INFORME, QUE CONTIENE UN RUTOMETRO CON COORDENADAS UTM, Y RECOGIDA DE DATOS SOBRE EL ESTADO DE LA SEÑALIZACIÓN E INCIDENCIAS, TRACK DE LA RUTA Y DIVERSAS INFORMACIONES ANEXAS.

TRABAJOS DE SEÑALIZACIÓN

Los trabajos que se han efectuado parejos a la inspección del sendero señalado son la confección del rutómetro con coordenadas de UTM, anotando el estado del sendero y la señalización vertical, y en algún caso reparar algunos soportes o compensar su falta o deterioro con el marcaje.

**INFORME DE REVISION DE SENDEROS EN ESPACIOS PROTEGIDOS de B. Saliencia
PRINCIPADO DE ASTURIAS**

SEÑALIZACIÓN PINTADA

La señalización con pintura, al respecto comentar que se ha vuelto a reseñalizar toda la ruta con pintura de esmalte sintético de exteriores utilizando los colores pertinentes en todos los pictogramas, con el objeto de reparar las deficiencias observadas.

En algunos casos dados la bastedad con que fueron resueltos en su momento tales pictogramas se procedió a repintarlos o crear nuevos pictogramas más de acordes con el entorno


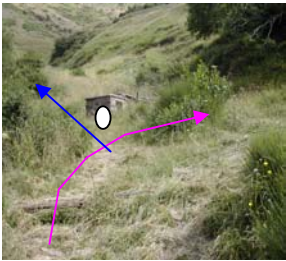
DISPOSITIVOS DE INFORMACIÓN Y SEÑALIZACIÓN

Los dispositivos de señalización cuya instalación se ha efectuado son los normalizados por la ADMINISTRACIÓN del PRINCIPADO DE ASTURIAS. Los soportes que se han encontrado a lo largo de la ruta son de diversa tipología y se han encontrado las siguientes anomalías:



OSERVACIONES ESPECÍFICAS

Las observaciones que se deben realizar con respecto a esta ruta son escasa, tan solo anotar varias generalidades, amen de lo específico,

- Enriquecimiento de la ruta con la instalación de soportes informativos con el nombre de las Brañas y sus usos.
- Tabla orientativa de cumbres y cordales

	<p>OBSERVACIONES: Pueblo de ARBEYALES</p> <p>Panel de Inicio en buen estado</p> <p>Necesita ser de nuevo encolado a la piedra para deterge su deterioro</p>
<p>4</p> 	<p>OBSERVACIONES</p> <p>Desvío de la Guergola ** con dos posibilidades y que debería estar señalizado con panel informativo</p> <p>El desvío pintado (flecha roja) <i>cruza unas praderías</i> para salir a la pista pral.</p> <p>Debería el itinerario ir por la izda hacia la Braña de Las Murias, e informarse de ello en la hoja divulgativa. Se adjunta propuesta</p> <p>COORDENADAS</p> <p>29T0729707 UTM4776573 ALTURA: 1.158 mts</p> <p>DISTANCIA: 800 mts TIEMPO 14"</p>

**INFORME DE REVISION DE SENDEROS EN ESPACIOS PROTEGIDOS de B. Saliencia
PRINCIPADO DE ASTURIAS**

5		OBSERVACIONES Entronque con la pista Braña de Arbeyales a Murias Faltaría la colocación de un poste direccional en el camino, si se opta por dejar esta ruta como itinerario o bien como variante COORDENADAS 29T0730102 UTM4776410 ALTURA: 1.336 mts DISTANCIA: 1.750 mts TIEMPO 34´
12		OBSERVACIONES Las Morteras. Desvío hacia Saliencia o hacia La Mesa Flecha direccional en buenas condiciones. Faltaría información, pues nos habla del GR 101 , pero no del PR.AS 104 que baja hasta estos lugares COORDENADAS 29T07 33020 UTM4775199 ALTURA: 1.356 mts DISTANCIA: 6.650 mts TIEMPO 1.41´

INFORMACIÓN CARTOGRÁFICA Y DE GPS

Así mismo abría que recoger en la nueva hoja divulgativa del sendero, y colocar en la parte cartográfica, la variación de la ruta o las dos alternativas existentes, una que va hacia la Braña de Ordiales y la otra hacia la Braña de Murias

Se adjunta propuesta

CONCLUSIONES:

1. Las recogidas en las especificaciones técnicas, más la generales de propuesta de poste y paneles informativos ya comentados como enriquecimiento de la ruta..

Firmado por el Técnico Senderos encargado de la Revisión

Víctor Guerra García
Técnico de Senderos de las FEMPA

Villaviciosa 1 septiembre 2004